



glarusnord 



Schabziger® Höhenweg

Mit Wanderschuhen
dem ältesten
Markenprodukt der
Welt auf der Spur.

Glarnerland



glarusnord 



Die Fronalp – freie Sicht auf die Linthebene und ideale Bedingungen für Gleitschirmflieger

Tourismusregion Glarus Nord
Infostelle «lintharena sgu»
Oberurnerstrasse 14
CH-8752 Näfels
+41 (0)55 614 18 18
info@glarusnord-tourismus.ch

Herausgeber
Gemeinde Glarus Nord
Postfach 268
8867 Niederurnen
tourismus@glarus-nord.ch

Gestaltung/Karten
Daniela Elmer
prepressum, Mollis

Fotos
Daniela Elmer, Hannes Hochuli, Geska AG

Druck
Fridolin Druck und Medien, Schwanden

Ausserdem zu entdecken:
Walensee und Linthgebiet
Oberseetal und Längenegg
Schwändital
Niederurner Täli und Hirzli



glarusnord-tourismus.ch





glarusnord 



UNESCO Geo-Phänomene-Weg

Das UNESCO-
Weltnaturerbe
auf spannendem
Pfad erforschen.



Glarnerland

UNESCO-Welterbe Tektonikarena Sardona

Das UNESCO-Welterbe: Manche Dinge sind so wertvoll, dass die ganze Menschheit darüber wachen muss. Die UNESCO-Welterbeliste zeugt vom Reichtum und der Vielfalt unserer Erde.

Überschiebungen, Falten, Brüche: Nirgendwo sonst auf der Erde zeigen sich diese Zeugen der Gebirgsbildung so monumental und anschaulich wie im Welterbe Sardona. Deshalb forschen Erdwissenschaftler aus der ganzen Welt in diesem Gebiet. Seit mehr als 200 Jahren. Die Resultate ihrer Forschungen haben das Verständnis für die Entstehung von Gebirgen revolutioniert.

Das Gebiet des UNESCO-Welterbes Tektonikarena Sardona befindet sich im Grenzgebiet der Kantone St. Gallen, Glarus und Graubünden. Es erstreckt sich über mehr als 300 Quadratkilometer und beginnt in der Gemeinde Glarus Nord, dem Tor zum Glarnerland.

Geo-Guides Sardona

Geo-Guides Glarus Nord

Peter Straub, Tel. 055 612 40 64, info@geopark-guide.ch

Hans Fischli, Tel. 079 437 31 82, hans.fischli@bluewin.ch

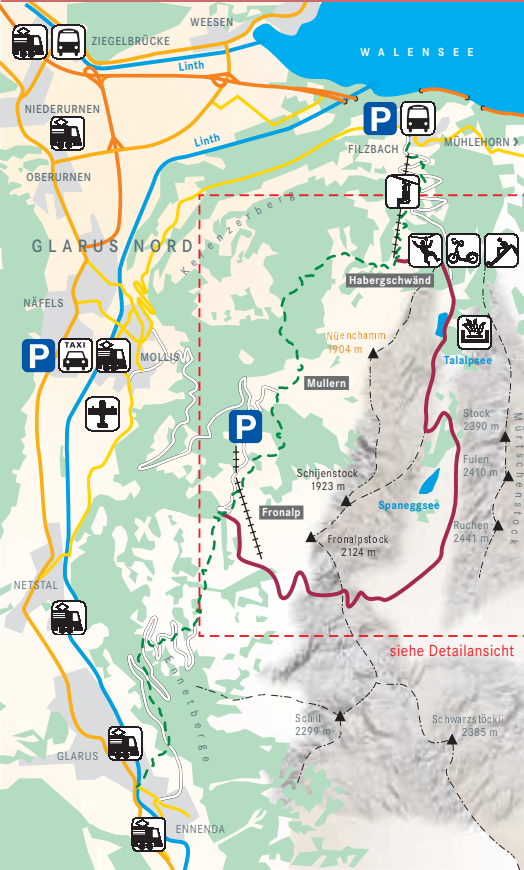
Ruedi Blumer, Tel. 055 622 36 11, info@sonblu.ch

www.unesco-sardona.ch



Die Helloch-Doline – geschaffen durch einen Meteoriteinschlag? Diese und viele weitere Fragen zur Geologie und Erdgeschichte werden auf dem Geo-Phänomene-Weg beantwortet und anschaulich erklärt.

Gesamtübersicht



Der Schabziger® Höhenweg

Geo-Stätten – Geologie, Erdgeschichte und Bergbau.



Der Mürtischenalp – immer wie der in einer neuen Perspektive.

Bergbaugesamt Mürtischenalp

Transport

Sportbahnen Kerenzerberg

Täglich in Betrieb von 9.00 bis 16.30 Uhr,
Tel. 055 614 16 16, www.kerenzerbergbahn.ch

Taxis ab Bahnhof Näfels-Mollis nach Müllern («Alpenröslin») oder Fronalp («Fronalpstock»/«Naturfreundehaus»). Reservation erforderlich.
Tel. 079 693 49 49, www.taxireust.ch

Die Wanderungen


Geo-Phänomene-Weg

Schabziger® Höhenweg

2-Tages-Rundwanderung

Wanderkarten

swisstopo	1:25 000	Glärnisch – Walensee	
		Walensee	1134
		Spitzmeilen	1154
	1:50 000	Walenstadt	237



Der Weg bietet herrliche Aussichten – hier auf das gegenüberliegende Klöntal.

Berggasthäuser / Unterkunft an der Route

Filzbach

Seminarhotel «Lihn», Panorama-Restaurant «Lihn»

Kulturelle Veranstaltungen gemäss Jahresprogramm.
8757 Filzbach, Panoramastrasse 28, Tel. 055 614 64 64, www.lihn.ch

Seminarhotel «Römerturn»

8757 Filzbach, Kerenzerbergstrasse 104
Tel. 055 614 62 62, täglich offen, www.seminarhotel.com

Sportzentrum «Kerenzerberg»

8757 Filzbach, Panoramastrasse 8, Tel. 055 614 17 17
Hotel täglich offen, Restaurant Montag geschlossen, www.szk.ch

Berggasthaus «Habergschwänd»

8757 Filzbach, Bergstation Sesselbahn. Hocheisgarten, Trotti-nett-Plausch, Spielplatz. Täglich 9.00 bis 17.00 Uhr.
Tel. 055 614 12 17, www.kerenzerbergbahn.ch

Mollis – Müllern und Fronalp

Berggasthaus «Alpenröslin»

8753 Mollis, Müllern. Bei Drucklegung geschlossen.
Aktuelle Informationen: www.glarusnord-tourismus.ch

Berggasthaus «Fronalpstock»

8753 Mollis, Fronalp. Mittwoch und Donnerstag geschlossen.
Tel. 055 612 10 22, www.stockhus.ch

Berggasthaus «Naturfreundehaus»

8753 Mollis, Fronalp. Spielplatz, Feuerstelle. Montag und Dienstag geschlossen. Tel. 055 612 10 12, www.fronalp.ch

Nützliche Adressen

Tourismusregion Glarus Nord, Infostelle «Lintharena»

Tel. 055 614 18 18, info@glarusnord-tourismus.ch

Verkehrsverein Mollis

vvm@mollis.ch, www.schabzigerhoeheweg.com

Kerenzerberg Tourismus

Tel. 055 614 64 64

www.kerenzerberg.ch


Touristinfo

Glarnerland GmbH

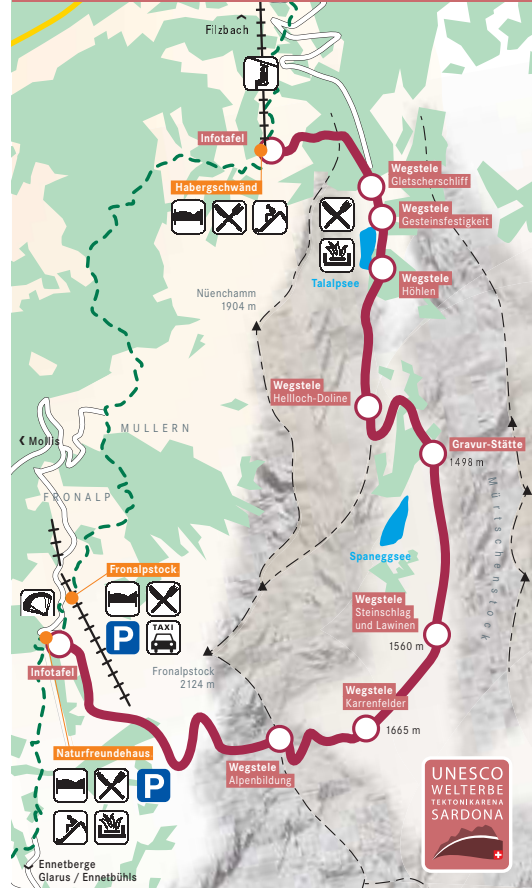
Autobahn-Raststätte A3

Tel. 055 610 21 25

www.glarnerland.ch



Detailansicht



Zeichenerklärung





Herbststimmung am romantisch
gelegenen Talalpsee.

Tourismusregion Glarus Nord
Infostelle «lintharena sgu»
Oberurnerstrasse 14
CH-8752 Näfels
+41 (0)55 614 18 18
info@glarusnord-tourismus.ch

Herausgeber
Gemeinde Glarus Nord
Postfach 268
8867 Niederurnen
tourismus@glarus-nord.ch

Gestaltung/Karten
Daniela Elmer
prepressum, Mollis

Fotos
Thomas Buckingham,
Andreas Neumann, Peter Straub,
Samuel Trümpy

Druck
Fridolin Druck und Medien, Schwanden

Ausserdem zu entdecken:

Walensee und Linthgebiet

Oberseetal und Längenegg

Schwändital

Niederurner Täli und Hirzli



glarusnord-tourismus.ch

